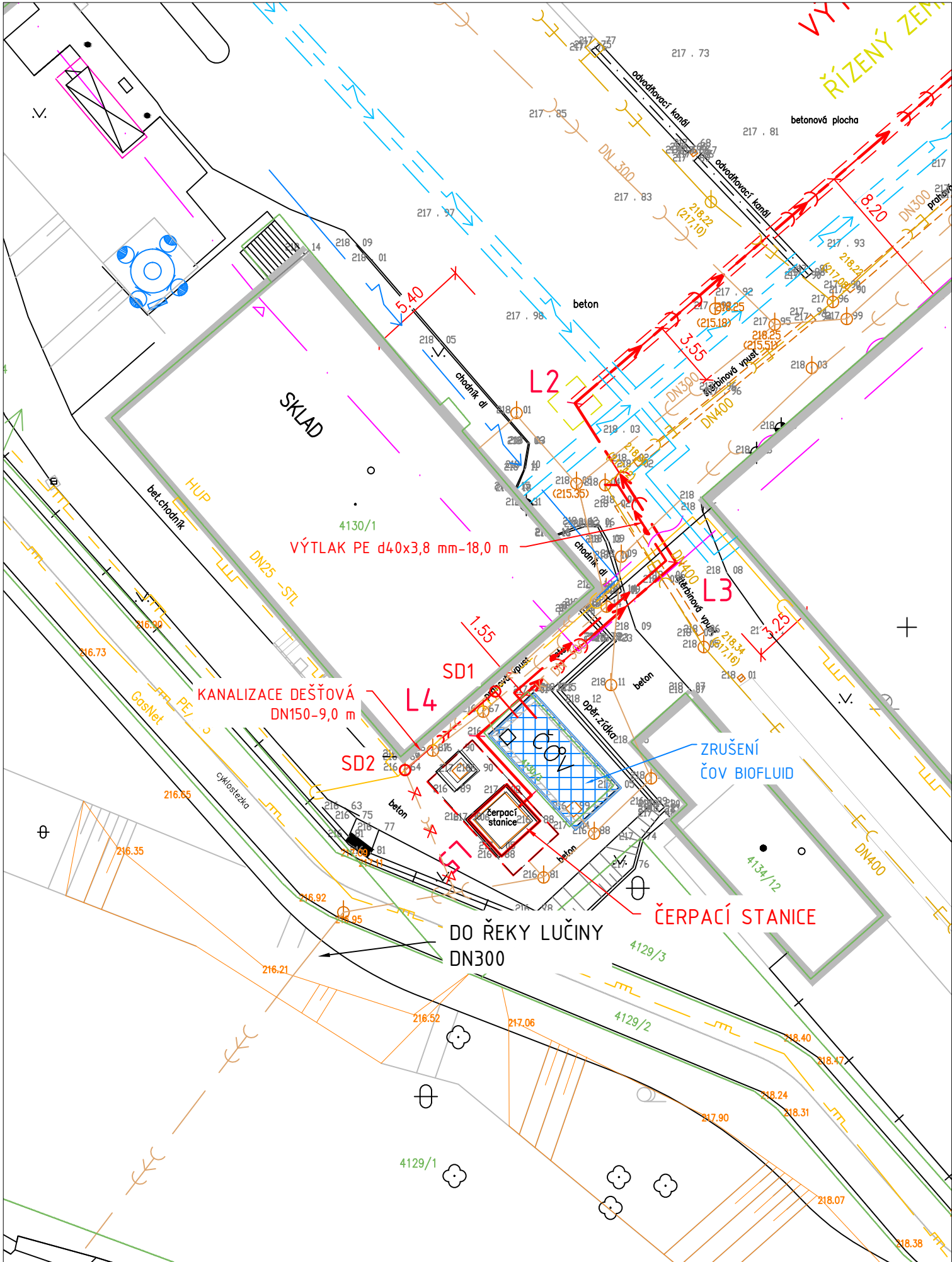
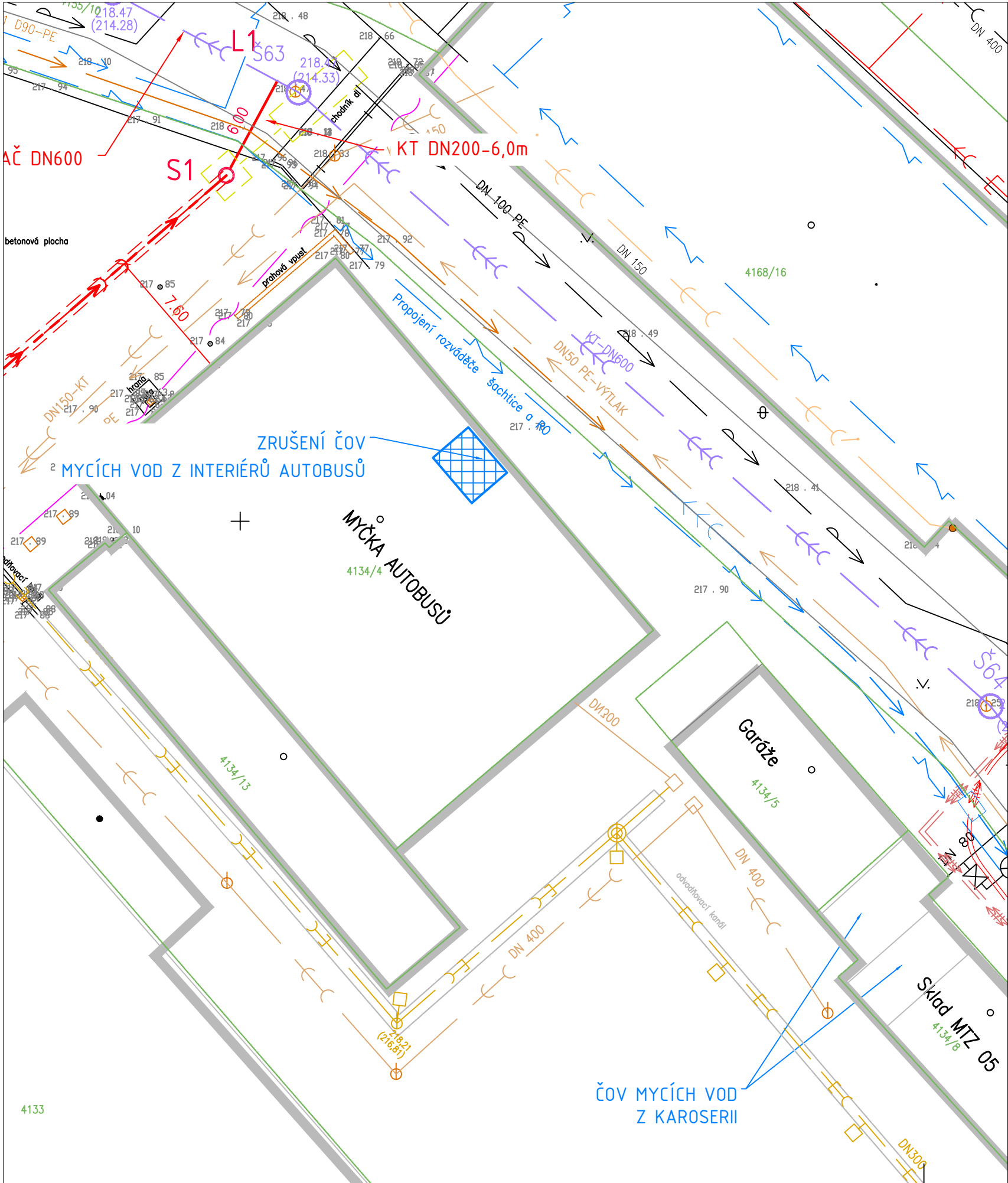


BILOGICKÁ ČOV



ČOV MYCÍCH VOD Z INTERIÉRŮ



POPIS STAVBY

- SO 01 KANALIZAČNÍ PŘÍPOJKA
- TLAKOVÉ KANALIZAČNÍ POTRUBÍ
 - POTRUBÍ INSTALOVANÉ BEZVÝKOPOVĚ
 - GRAVITAČNÍ KANALIZAČNÍ POTRUBÍ
 - ČERPACÍ STANICE
 - DEŠŤOVÁ KANALIZACE
 - VÝTLAK DEŠŤOVÉ KANALIZACE
 - ZRUŠENÍ DEŠŤOVÉ KANALIZACE

SO 02 ZRUŠENÍ ČOV

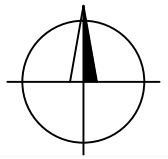
- ZRUŠENÍ ČOV

OSTATNÍ

- MULTIKANÁL V PŘÍPRAVĚ
- HRANICE POZEMKŮ PODLE KN
- ROZHRANÍ PLOCH PODLE KN

LEGENDA SÍTÍ

- VODOVOD, PITNÁ VODA
- VODOVOD, UŽITKOVÁ VODA
- SILOVÉ VEDENÍ NN-NADZEMNÍ
- SILOVÉ VEDENÍ VN-NADZEMNÍ
- SILOVÉ VEDENÍ NN-PODZEMNÍ
- SILOVÉ VEDENÍ VN-PODZEMNÍ
- PLYNOVOD VTL, PODZEMNÍ
- PLYNOVOD STL, PODZEMNÍ
- PLYNOVOD STL, NADZEMNÍ
- PLYNOVOD NTL, NADZEMNÍ
- KANALIZACE JEDNOTNÁ
- KANALIZACE SPLAŠKOVÁ
- KANALIZACE DEŠŤOVÁ
- EL. OSVĚTLENÍ PODZEMNÍ
- EL. OSVĚTLENÍ NADZEMNÍ
- SDĚLOVACÍ VEDENÍ PODZEMNÍ
- SDĚLOVACÍ VEDENÍ NADZEMNÍ



POLOHU PODZEMNÍCH VEDENÍ NELZE VYTÝČOVAT ODMĚŘOVÁNÍM VZDÁLENOSTÍ NA VÝKRESE. PŘESNÉ VYZNAČENÍ VŠECH PODZEMNÍCH VEDENÍ ZJISTIT VYTÝČENÍM PŘED ZAHÁJENÍM STAVBY.

Geodetické zaměření : G A K O Hasičská 52/559, Ostrava-Hrabůvka tel. 603 412 398	SOUŘADNICOVÝ SYSTÉM VÝŠKOVÝ SYSTÉM DATUM PLATNOST IS	JTSK B.p.v. 02/2024 1 rok
--	---	------------------------------------

Katastr. území: Slezská Ostrava
Mapový list: Ostrava 7-1/42

ZODP. PROJEKTANT Ing. J.RECHTIK	VYPRACOVAL Ing. J.RECHTIK	KRESLIL	KONTOLOVAL	RECHTIK PROJEKT VODOHOSPODÁŘSKÉ STAVBY	
OBJEDNATEL: Dopravní podnik Ostrava a.s. NÁZEV: Areál autobusy Hranečník Přečerpání splaškové kanalizace na veřejný sběrač				DATUM STUPEŇ ČÍS. ZAKÁZKY POČET FORMÁTŮ MĚŘÍTKO	01/2025 DBP 02/2024 3 x A4 1 : 250
ČÁST: SO 01 Zrušení ČOV OBSAH: SITUACE				ARCHIVNÍ ČÍSLO 02/2024	Č.V. 2.2
RECHTIK - PROJEKT, Bělská 197, 739 24 Krmelín, tel.603 869 049, e-mail. rehtik-jrp@volny.cz					